

PLACA À SER IMPLANTADA
A-2a - CURVA À ESQUERDA
ESTACA - 203

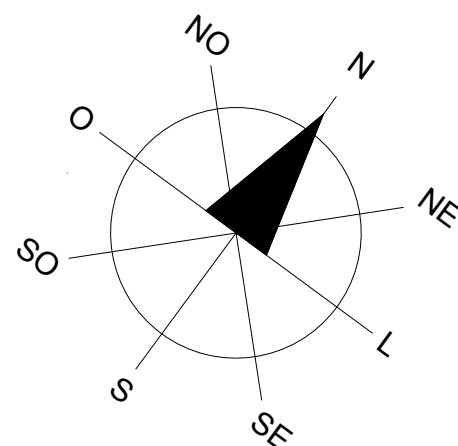


PLACA REFLETIDA À SER IMPLANTADA
A-2b - CURVA À DIREITA
ESTACA - 186

PLACA À SER IMPLANTADA REFLETIVA
PLACA DE REGULAMENTAÇÃO
ESTACA - 250

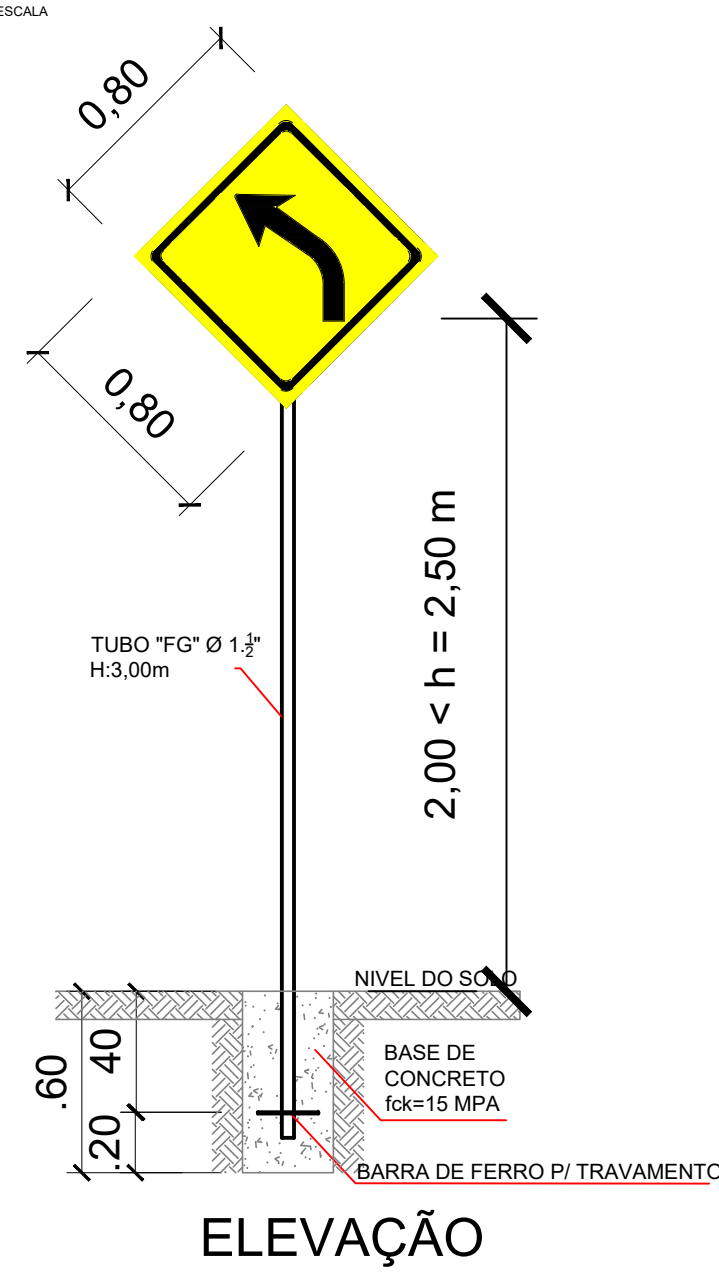


PLACA À SER IMPLANTADA REFLETIVA
PLACA DE REGULAMENTAÇÃO
ESTACA - 240

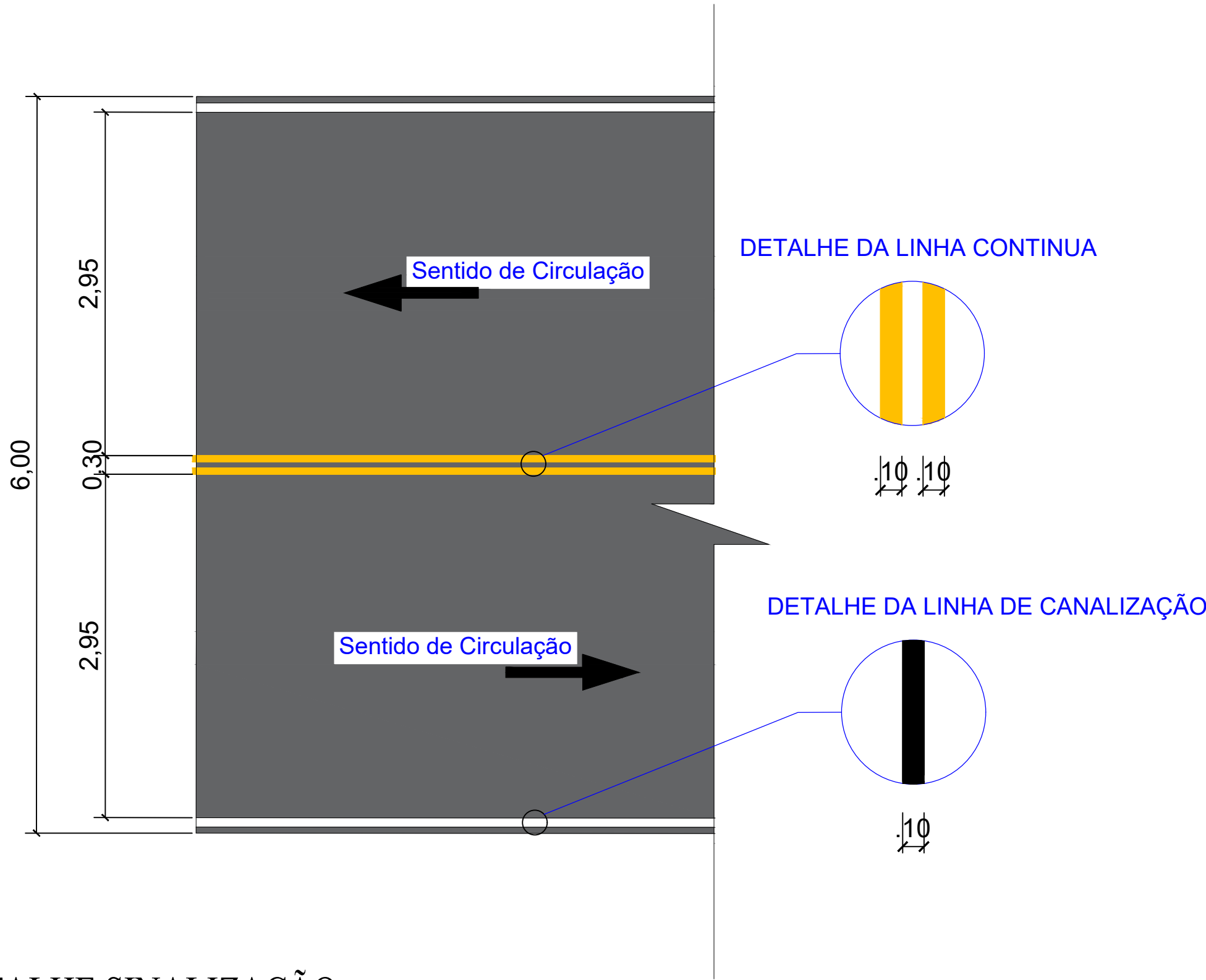
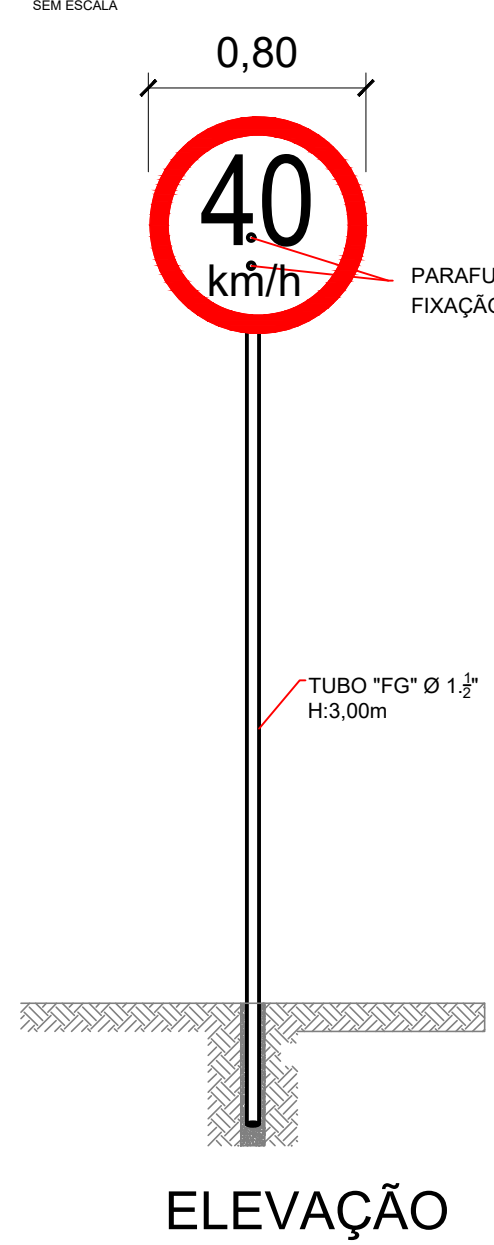


QUADRO DE QUANTIDADES			
Sinalização horizontal Pintura Branca mec/man. m²		m²	1.030,63 m²
Sinalização horizontal Pintura Amarela mec/man. m²		m²	1.030,63 m²
	PLACA – CURVA À ESQUERDA	UND	6,0
	PLACA – CURVA À DIREITA	UND	6,0
	PLACA – REGULARIZAÇÃO	UND	6,0
	PLACA – LOMBADA	UND	2,0
	PLACA – LOMBADA A 50 M	UND	2,0

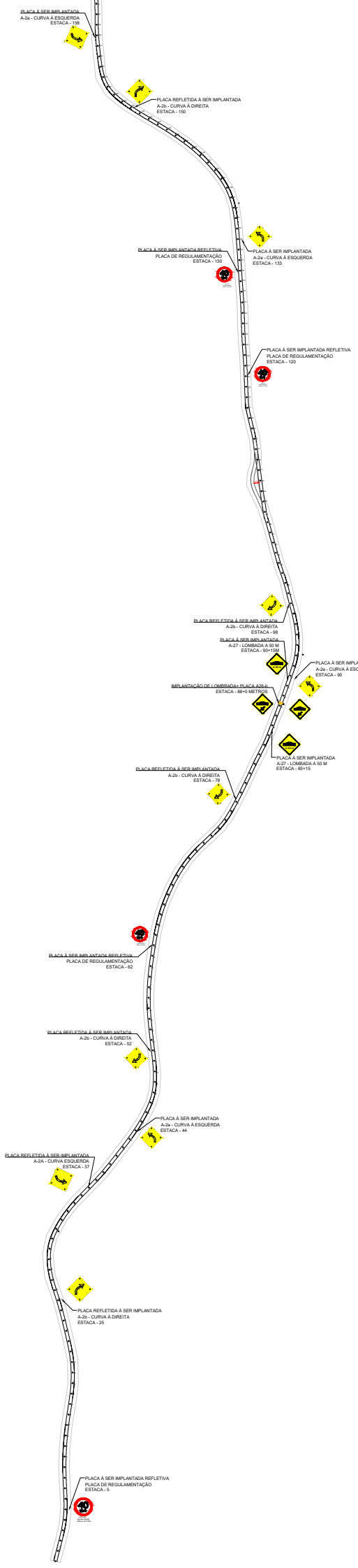
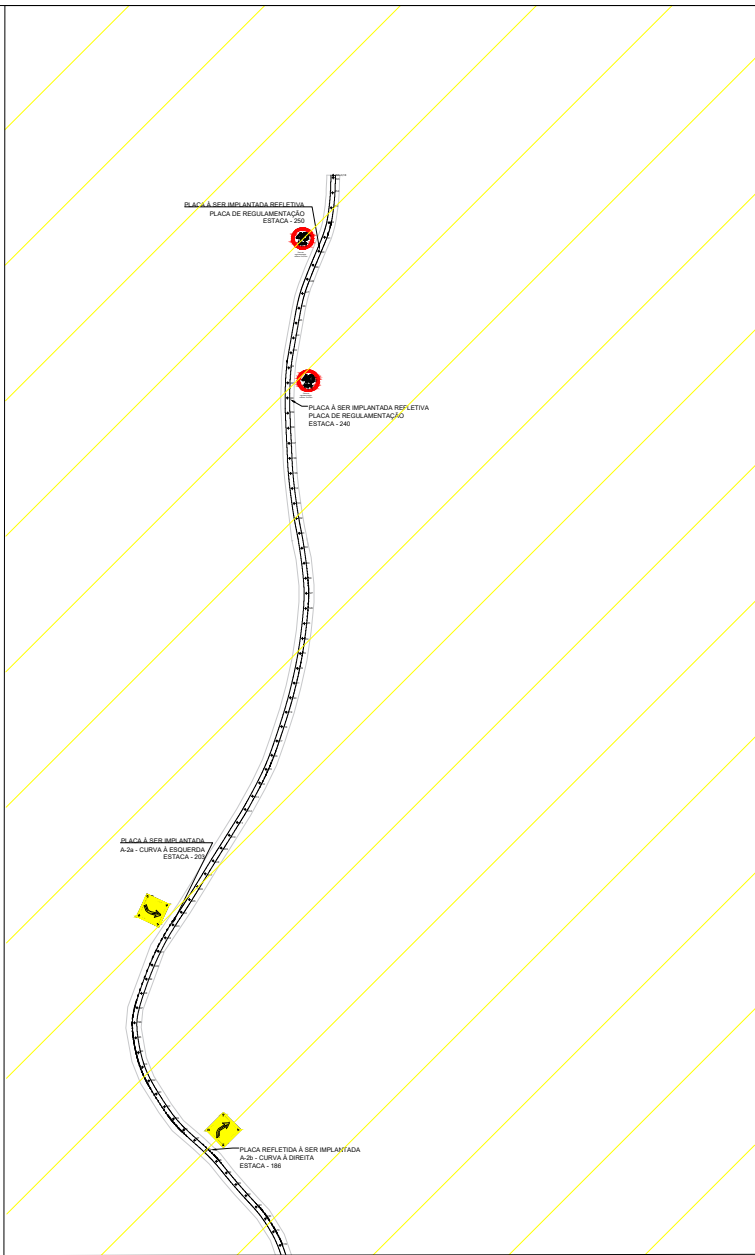
DET. PLACA SINAL. VERTICAL
SEM ESCALA



DET. PLACA SINAL. VERTICAL
SEM ESCALA



DETALHE SINALIZAÇÃO
ESCALA 1:100



IMPLANTAÇÃO GERAL
SEM ESCALA

LOCAÇÃO DA DRENGEM - ENTRE E172 e E217
ESCALA 1:1000

LOCAÇÃO DA DRENGEM - ENTRE E217 e E255+3,18
ESCALA 1:1000

DEPARTAMENTO DE ENGENHARIA

PAVIMENTAÇÃO EM CRUQ ESTRADA RURAL - CHAPADÃO

ESTRADA RURAL QUE LIGA A COMUNIDADE CHAPADÃO

PROJETO DE SINALIZAÇÃO

PROPRIETÁRIO:

Maycon Lopes Simioni
Prefeito do Município de Laranjal
CNPJ: 05.684.536/0001-80

DESENHO: PAULO H.

RESPONSÁVEL TÉCNICO PELO PROJETO:

Paulo Henrique Rodrigues Medeiros
Engenheiro Civil - CREA-PR 166.345/D

Laranjal, 24 de fevereiro de 2025.



PRANCHA

02/03